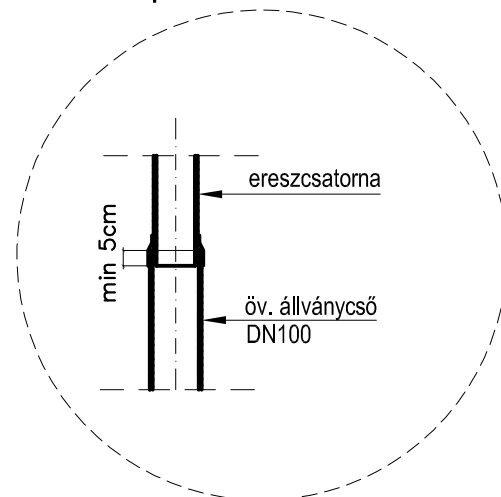
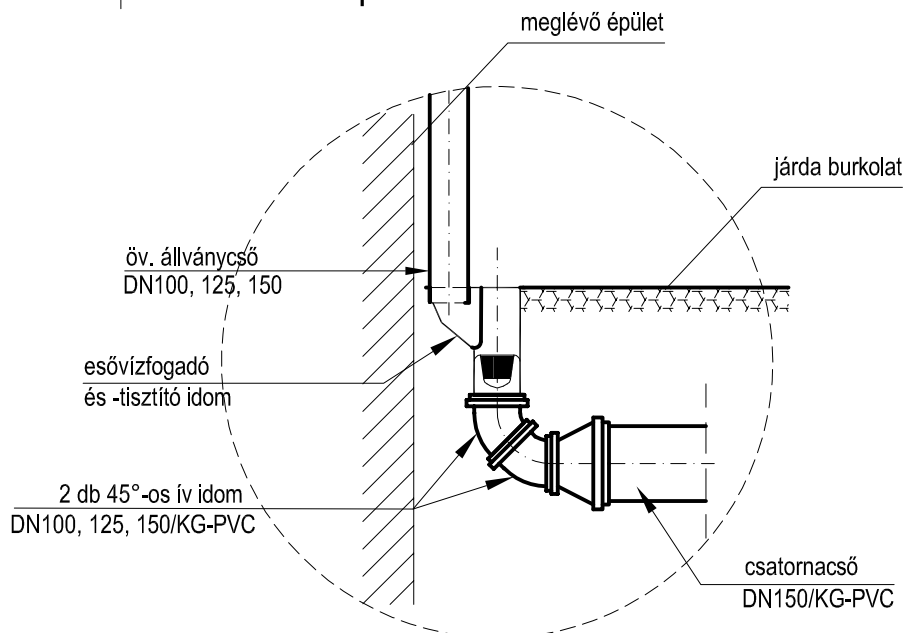



I. csomópont



II. csomópont



A magassági adatok a BALTI alapszintre vonatkoznak. Adriai alapszintre történő átszámításnál ezekhez 0,675 m-t hozzá kell adni.

	Tervező: Székesfehérvár MJV. Polgármesteri Hivatal Városüzemeltetési és Közműellátási Iroda	Tervfajta: Kiviteli
	Megbízó: Székesfehérvár MJV. Önkormányzata 8000 Székesfehérvár Városház tér 1.	Munkaszám: 16/2015
Terv tárgya: Székesfehérvár, Saára Gyula szennyvíz és ivóvízfejlesztési program Arany János utcai szennyvízcsatorna, ivóvízvezeték és csapadékvíz csatorna átépítése		Rajzsám: 7.2
Rajz tárgya: Tetőlefolyók kialakítása, csapadékvíz csatorna		Lépték:
Tervező: Kovács Csaba VZ-TV/07-1106	Tervező: Juhász Péter VZ/07-0700	Dátum: 2017. február
Jelen tervdokumentáció a LXXVI/1999 Törvény értelmében szerzői jogvédelem alatt áll, Szfvár PM. Hivatalának szellemi terméke, annak teljes egészében vagy részleteiben történő másolása -bármilyen formában- csak a tervező írásos hozzájárulásával lehetséges.		